

MOUNTAINBIKE. E-BIKE.



TOURENVORSCHLÄGE.



NEU. WARTH-SCHRÖCKEN RUNDE.

Kilometer: 25,9 km

Höhenmeter: 1057 hm ↑ | 1057 hm ↓

Anhaltspunkte:

1. Start: Warth/Dorfzentrum
2. alte Salzstraße
3. Jägeralpe
4. Hochalpe
5. Salobersattel
6. Auenfeld
7. alte Straße
8. Schröcken/Dorfzentrum
9. alte Straße
10. Nesslegg
11. L200 nach Warth
12. Adler
13. Jägeralpe
14. L200 nach Warth
15. Ziel: Warth/Dorfzentrum

TIPP:

Die Warth-Schröcken Runde kann auch in Schröcken gestartet werden!

Tannberg Runde I.

Kilometer: 13,9 km

Höhenmeter: 536 hm ↑ | 536 hm ↓

Anhaltspunkte:

1. Start: Schröcken/Dorfzentrum
2. alte Straße
3. Auenfeld
4. Auenfelder Hütte
5. Salobersattel
6. Hochtannbergpass
7. L200 nach Nesslegg
8. alte Straße
9. Ziel: Schröcken/Dorfzentrum



TIPP:

Die Tannberggrunden können auch ganz gut kombiniert werden.

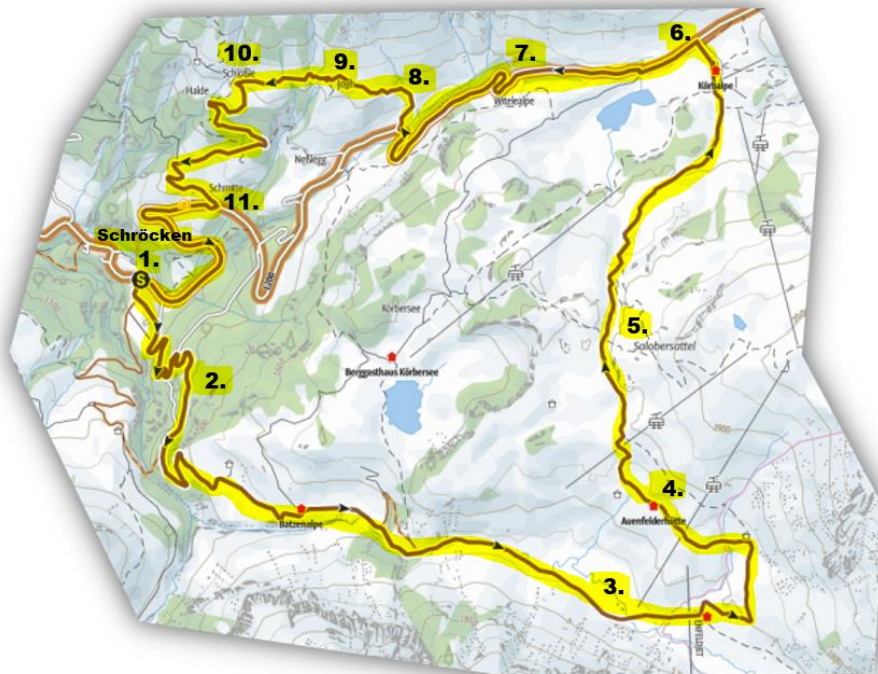
Tannberg Runde II.

Kilometer: 18,6 km

Höhenmeter: 1016 hm ↑ | 647 hm ↓

Anhaltspunkte:

1. Start: Schröcken/Dorfzentrum
2. alte Straße
3. Auenfeld
4. Auenfelder Hütte
5. Salobersattel
6. Hochtannbergpass
7. L200 nach Nesslegg
8. Alpe Steinigwies
9. Joch
10. Schlössle
11. Schmitte
12. Ziel: Schröcken/Dorfzentrum



TIPP:

Die Tannberggrunden können auch ganz gut kombiniert werden.

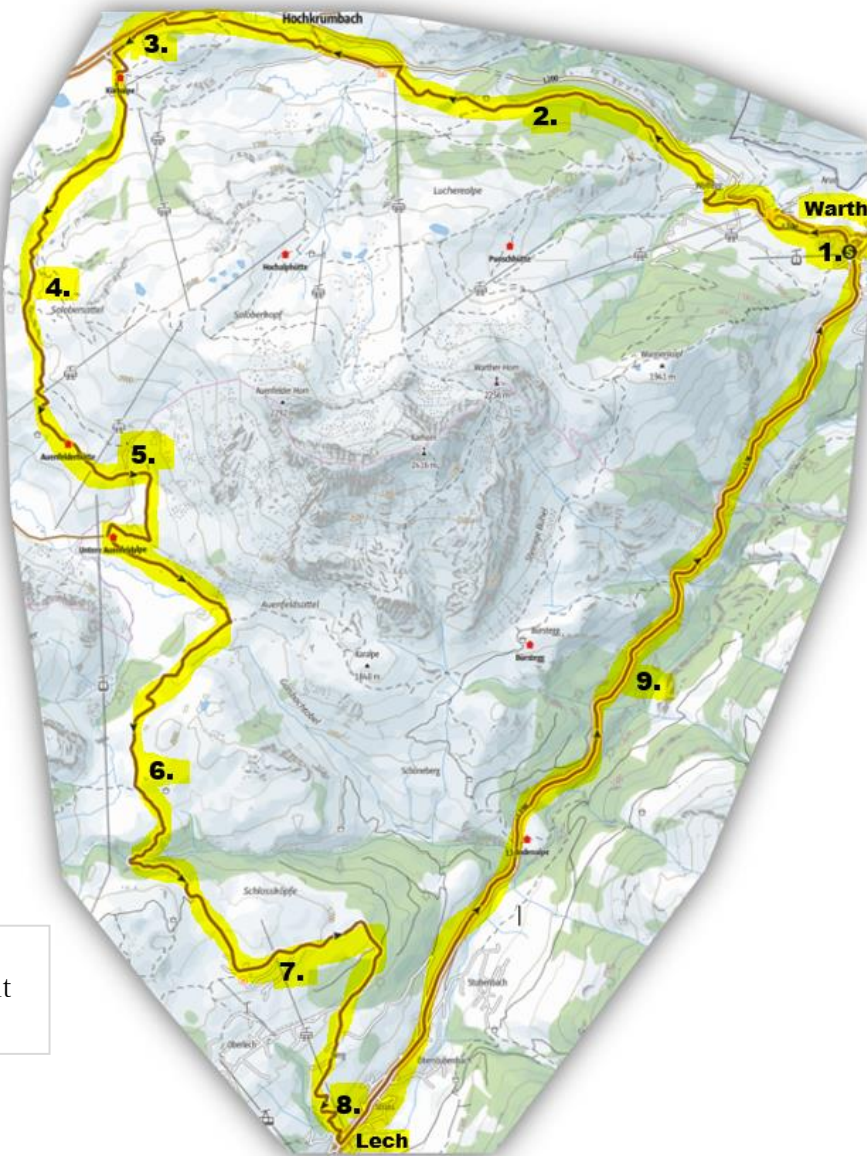
Tannberg Runde III.

Kilometer: 21,7 km

Höhenmeter: 617 hm ↑ | 617 hm ↓

Anhaltspunkte:

16. Start: Warth/Dorfzentrum
17. alte Salzstraße
18. Hochtannbergpass
19. Salobersattel
20. Auenfeld
21. Gaisbühelalpe
22. Oberlech
23. Lech
24. L198 nach Warth
25. Ziel: Warth/Dorfzentrum



TIPP:

Die Tannberggrunden können auch ganz gut kombiniert werden.

Burgwald Trail Lech.

Kilometer: 3 km

Höhenmeter: 0 hm ↑ | 488 hm ↓

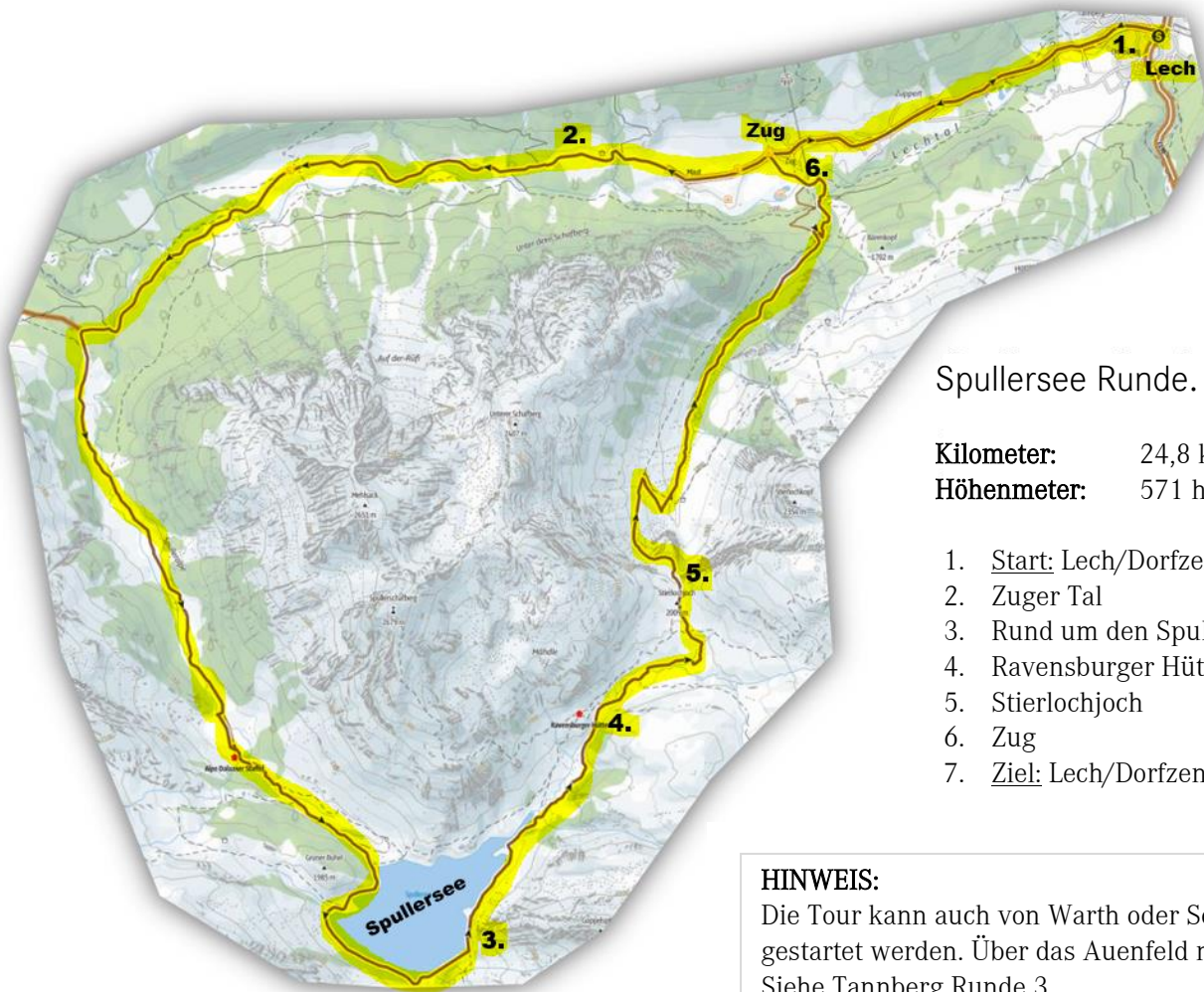
Der Trail ist so konzipiert, dass sowohl Anfänger, aber auch ambitionierte Mountainbiker Spaß beim Freeriden haben. Die verschiedenen Abfahrten sind mit den Schwierigkeitsgraden blau (leicht), rot (schwer) und schwarz (extrem) markiert.

[Mehr Informationen Lech-Zürs Tourismus!](#)

HINWEIS:

Erreichbar ist der Trail von Warth oder Schröcken aus über das Auenfeld. Siehe Tannberg Runde 3.





Spullersee Runde.

Kilometer: 24,8 km
Höhenmeter: 571 hm ↑ | 571 hm ↓

1. Start: Lech/Dorfzentrum
2. Zuger Tal
3. Rund um den Spullersee
4. Ravensburger Hütte
5. Stierlochjoch
6. Zug
7. Ziel: Lech/Dorfzentrum

HINWEIS:

Die Tour kann auch von Warth oder Schröcken aus gestartet werden. Über das Auenfeld nach Lech. Siehe Tannberg Runde 3.

Formarinsee Runde.

Kilometer: 29,6 km
Höhenmeter: 529 hm ↑ | 529 hm ↓

Anhaltspunkte:

1. Start: Lech/Dorfzentrum
2. Zuger Tal
3. Rund um den Formarinsee
4. Zuger Tal
5. Ziel: Lech/Dorfzentrum



HINWEIS:

Die Tour kann auch von Warth oder Schröcken aus gestartet werden. Über das Auenfeld nach Lech. Siehe Tannberg Runde 3.